


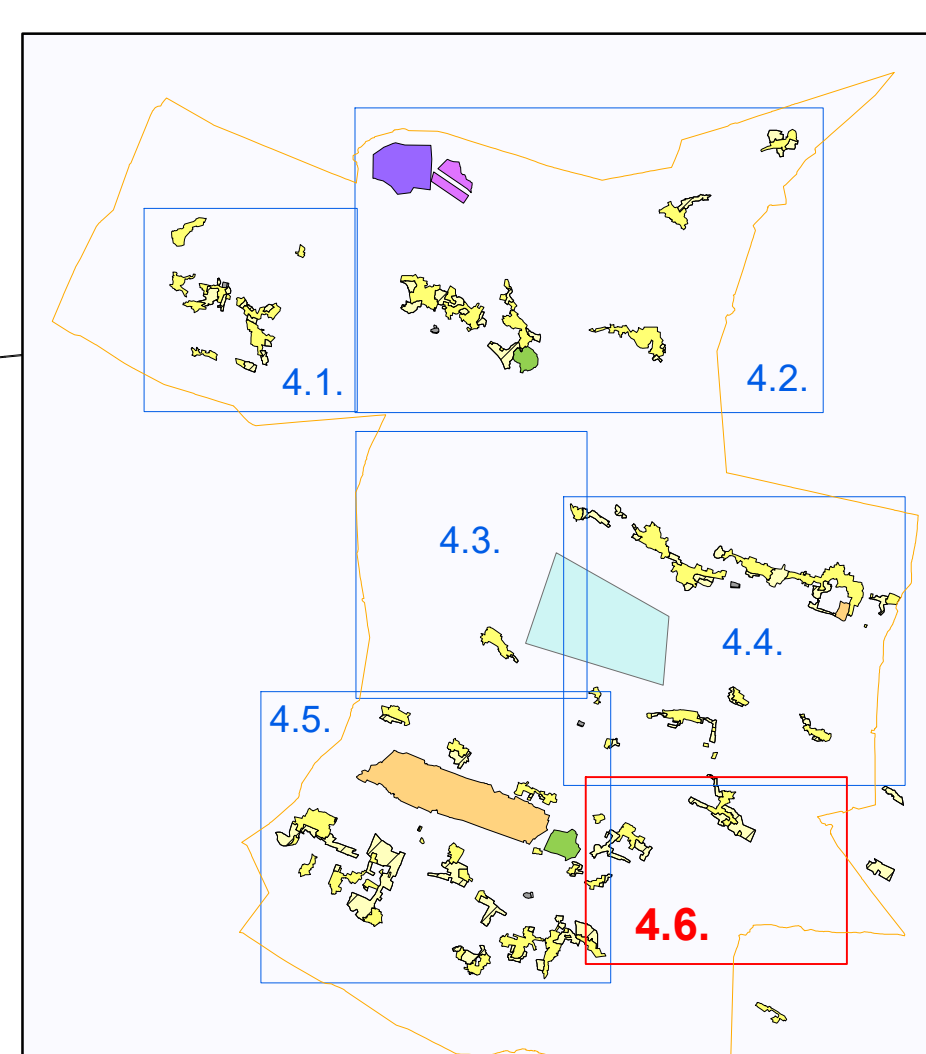
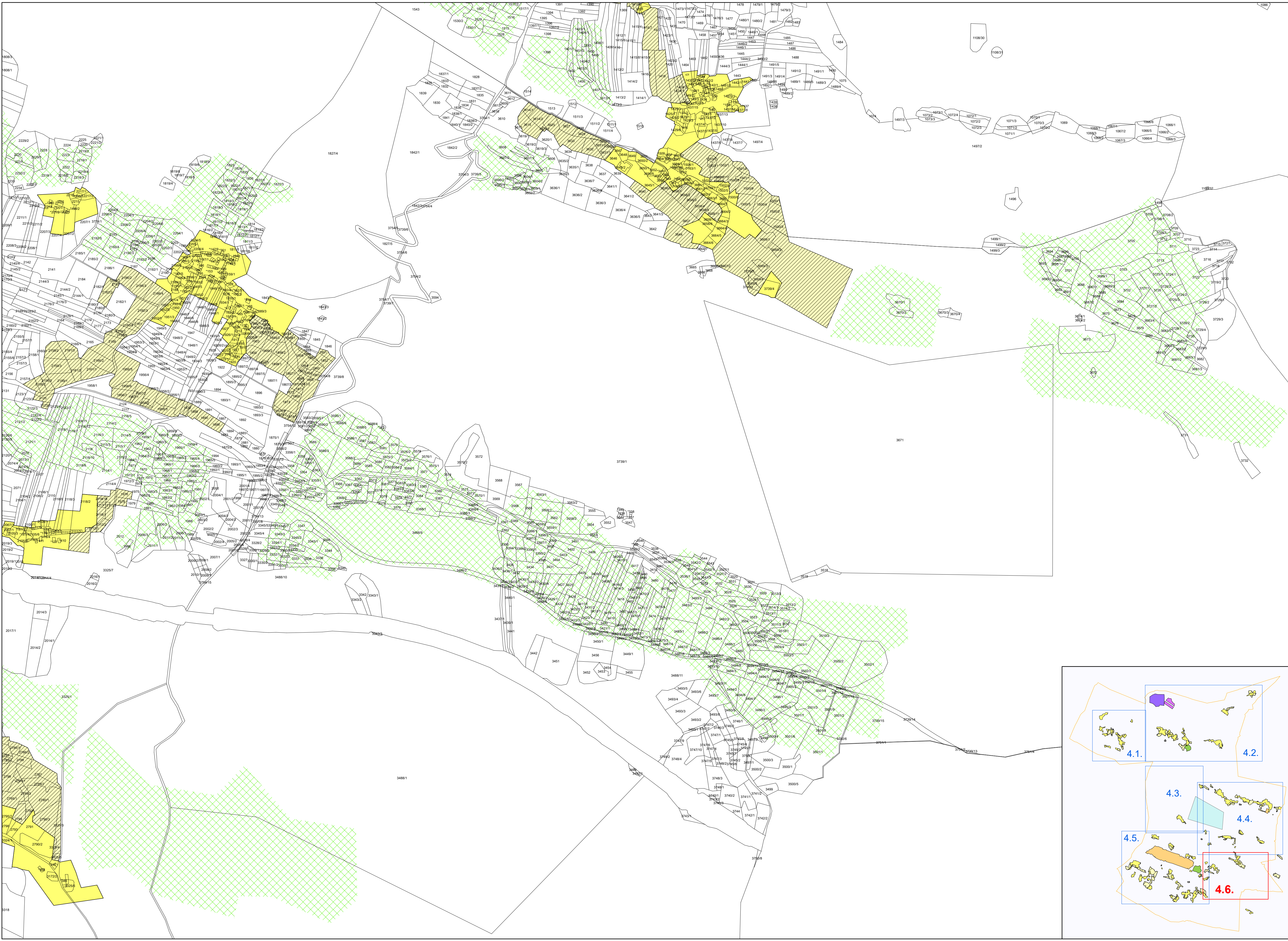


TUMAČ ZNAKOVA

-  Građevinsko područje - izgrađeno
-  Građevinsko područje - neizgrađeno - uređeno
-  Površine izvan građevinskih područja za gradnju objekata iz članka 39.

M = 1 : 5 000



Županija: SPLITSKO-DALMATINSKA		
Općina: LEĆEVICA		
Naziv prostornog plana: II. IZMJENE I DOPUNE PROSTORNOG PLANA UREĐENJA OPĆINE LEĆEVICA		
Naziv kartografskog prikaza: GRAĐEVINSKA PODRUČJA NASELJA I IZDOVJENA GRAĐEVINSKA PODRUČJA IZVAN NASELJA		
Broj kartografskog prikaza: 4.6.	Mjerilo kartografskog prikaza: 1:5 000	
Odluka Općinskog vijeća o izradi Prostornog plana: "Službeni glasnik Općine Lećevica" broj 6/23	Odluka Općinskog vijeća o donošenju Plana: "Službeni glasnik Općine Lećevica" broj 4/24	
Javna rasprava (datum objave): 27.12.2023.	Javni uvid održan: od 08.01.2024. do 23.01.2024.	
Pečat tijela odgovornog za provođenje javne rasprave:	Odgovorna osoba za provođenje javne rasprave: Načelnik: Ante Baran, univ. spec. oec.	
Stručni izrađivač Plana:	Pečat:	Odgovorna osoba:
JU ZAVOD ZA PROSTORNO UREĐENJE SPLITSKO-DALMATINSKE ŽUPANIJE		Ravnatelj: Petar Matković, dipl. ing.arh.
Odgovorni voditelj izrade Plana:		Niko Mrčić, dipl.ing.arh.
Stručni tim u izradi Plana: Petar Matković, dipl.ing.arh. Niko Mrčić, dipl.ing.arh. dr.sc. Svjetlana Miše, mag.ing.arch. Josip Matijević, mag.ing.arch.		Zoran Botić, dipl.ing.građ. Rid Ruščić, oec. Darko Rom, ing.el. Hrvoje Lukšić, mag.iur. Zdravko Grčić, stručni bacc. jav.up.
Pečat Općinskog vijeća:		Predsjednik Općinskog vijeća: Matko Radanović
Istovjetnost ovog Prostornog plana s izvornikom ovjerava:		Pečat nositelja izrade: